


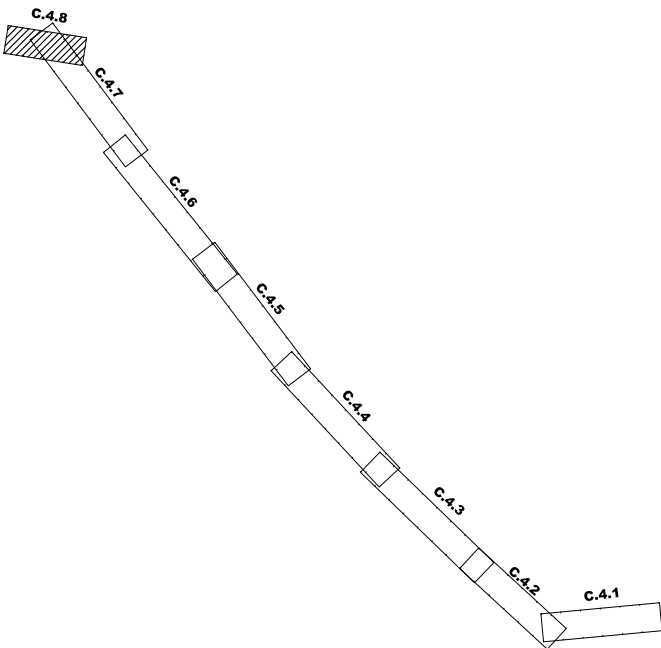
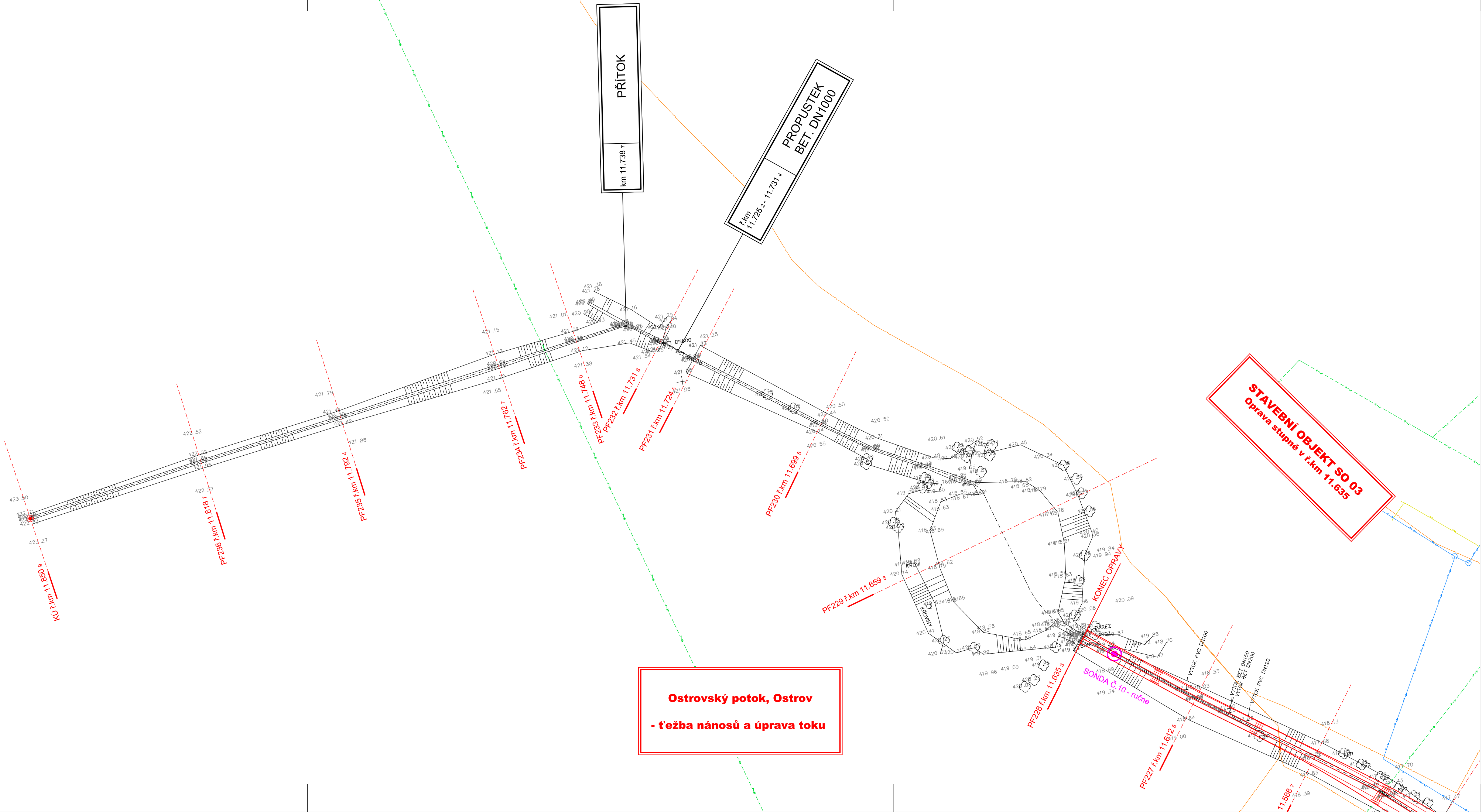
KOORDINAČNÍ SITUACE


M 1:500



LEGENDA ČAR:

- NÁVRH OPRAVY KORYTA
- KONSTRUKCE OPRAVY
- POLOHOPIS
- DISTRIBUČNÍ SÍŤ STL PLYNOVODU (GasNet s.r.o.)
- PODZEMNÍ SDĚLOVACÍ VEDENÍ (CETIN a.s.)
- NADZEMNÍ VEDENÍ VVN (ČEPS, a.s.)
- NADZEMNÍ VEDENÍ NN (ČEZ Distribuce, a.s.)
- PODZEMNÍ VEDENÍ NN (ČEZ Distribuce, a.s.)
- NADZEMNÍ VEDENÍ VN (ČEZ Distribuce, a.s.)
- PODZEMNÍ VEDENÍ VN (ČEZ Distribuce, a.s.)
- VODOVOD (Obec Ostrov)



NAVŘEL/VYPRACOVAL: ING. MOSNÁ	ZODPOVĚDNÝ PROJEKTANT: ING. LAZÁREK, DIŠ.	VEDOUČÍ PROJEKTANT: ING. LAZÁREK, DIŠ.	TECHNICKÁ KONTROLA: ING. LAZÁREK, DIŠ.	<div><div>LB PROJEKT</div><div>Mojmírovo nám. 3105/6a, 612 00 Brno IČ: 29262747, TEL.: 605 114 896</div></div>	
KRAJ: PARDUBICKÝ		KATASTR. ÚZEMÍ: OSTROV U LANŠKROUNA			
OBJEDNATEL: POVODÍ MORAVY, s.p., Dřevařská 932/11, 602 00 Brno				DATUM: 04/2021	
AKCE: Ostrovský potok, Ostrov - těžba nánosů a úprava toku				STUPEŇ: DPS	
KOORDINAČNÍ SITUACE				FORMÁT: 4xA4	
				MĚŘITKO: 1:500	ČÍSLO PŘÍLOHY: C.4.8